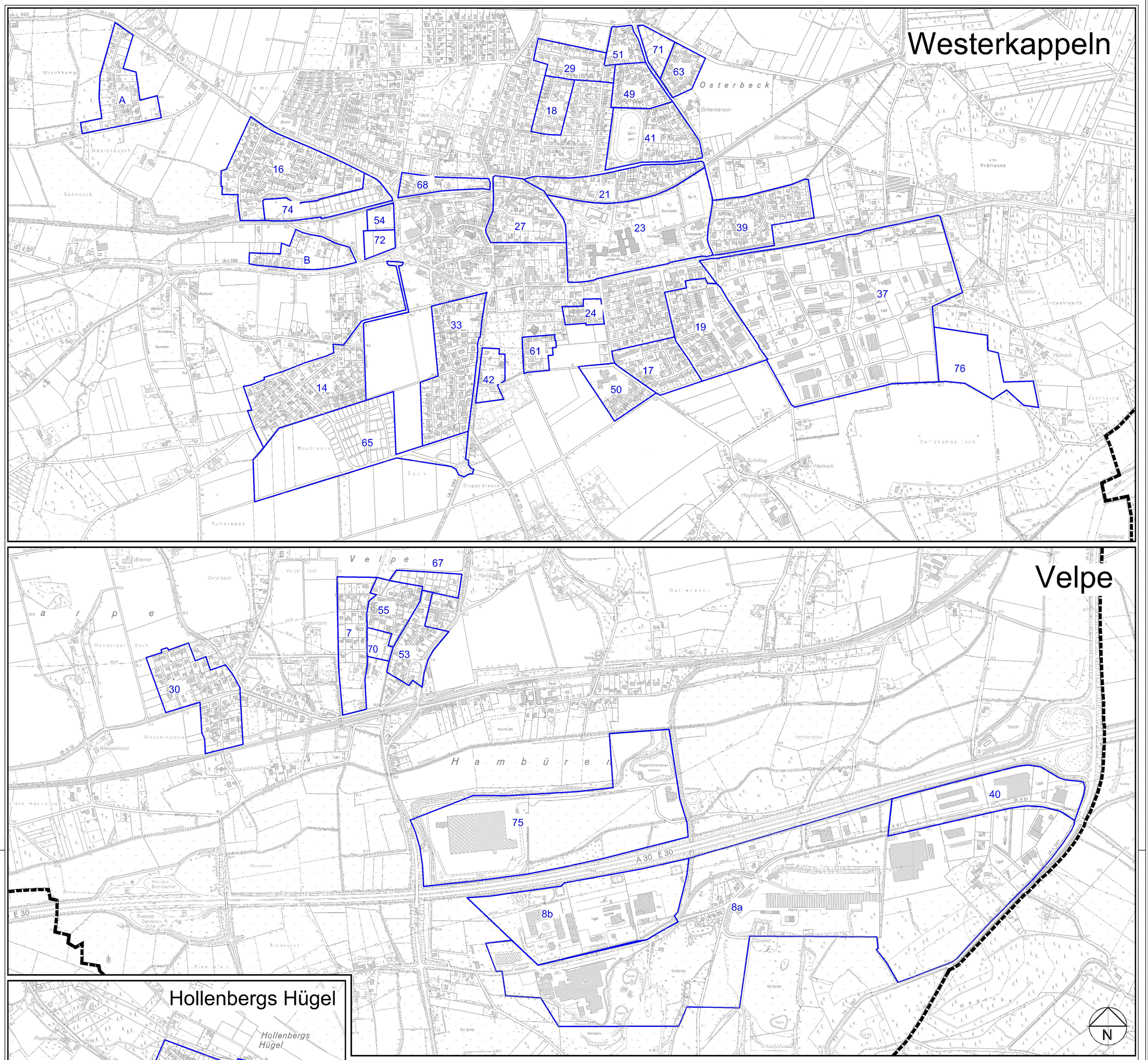

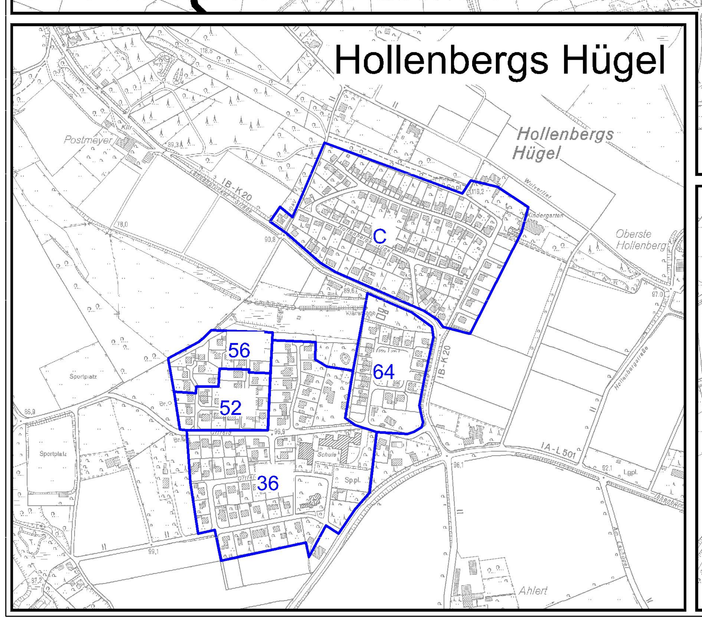

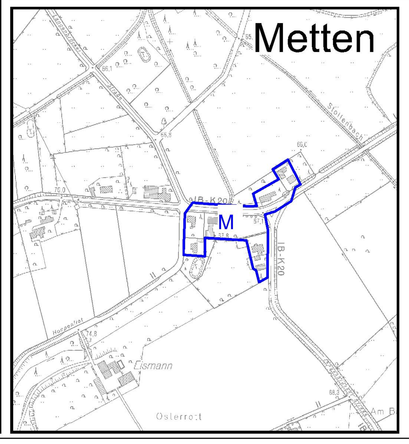

Bebauungspläne

Nr. 7	-	Velper Esch
Nr. 8a	-	Industriegebiet Velpe - Teil A
Nr. 8b	-	Industriegebiet Velpe - Teil B
Nr. 14	-	Kortheider Weg
Nr. 16	-	Am Klee
Nr. 17	-	Paradieschen II
Nr. 18	-	Timpenland
Nr. 19	-	Paradieschen I
Nr. 21	-	Hanfriedenstraße
Nr. 23	-	Schul- und Sportzentrum
Nr. 24	-	Brennesch - 1. Teilabschnitt
Nr. 27	-	Konrott
Nr. 29	-	Timpenland - Nord
Nr. 30	-	Laggenbecker Straße
Nr. 33	-	Wilhelmshöhe
Nr. 36	-	Ortfeld II
Nr. 37	-	Gewerbegebiet Gartenkamp I/II
Nr. 39	-	Königsteich
Nr. 40	-	Industriegebiet Velpe - Teil C
Nr. 41	-	Am Stadion
Nr. 42	-	Wilhelmshöhe - Ost
Nr. 49	-	Am Stadion - Nord
Nr. 50	-	Steinkampstraße
Nr. 51	-	Sandstraße
Nr. 52	-	Ortfeld III - 1. Teilabschnitt
Nr. 53	-	Tecklenburger Straße
Nr. 54	-	Heerstraße
Nr. 55	-	Hambürener Straße
Nr. 56	-	Ortfeld III - 2. Teilabschnitt
Nr. 61	-	Friedenstraße
Nr. 63	-	Bullerteichgraben
Nr. 64	-	Langenbrücker Straße
Nr. 65	-	Haubreede
Nr. 67	-	Nördl. Hambürener Straße
Nr. 68	-	Friggepättken
Nr. 70	-	Velper Esch
Nr. 71	-	Bullerteichgraben
Nr. 74	-	Heerstraße - Nördl Tecklenburger Nordbahn
Nr. 75	-	Industriegebiet Velpe - Nördl. BAB 30
Nr. 76	-	Gewerbegebiet Gartenkamp Ost

Vorhabenbezogenen Bebauungspläne

Nr. 72	-	Aldi-Markt Heerstraße

Satzungen gem. § 34 BauGB

A	-	Mühlenbuschsiedlung
B	-	Merschweg
C	-	Hollenbergshügel

Außenbereichssatzung gem. § 34 BauGB

M	-	ehem. Schule Metten

N

M. 1: 5000

Gemeinde Westerkappeln

Flächennutzungsplan 2020

Übersicht rechtskräftige Bebauungspläne

Anlage 4

Osnabrück, den 27.05.2008	307.19	FNP_Anlage4.dwg

Ingenieurbüro Hans Tovar & Partner
Beratende Ingenieure GbR
Am Brink 19
49593 Bersenbrück
Telefon 05439/2358
Telefax 05439/3559

Stadtplanung | Landschaftsplanung | Wasserwirtschaft | Straßenbau

Datei: Z:\Landcad\307\019\Stadtpl\FNP_Anlage4_BPläne.dwg