



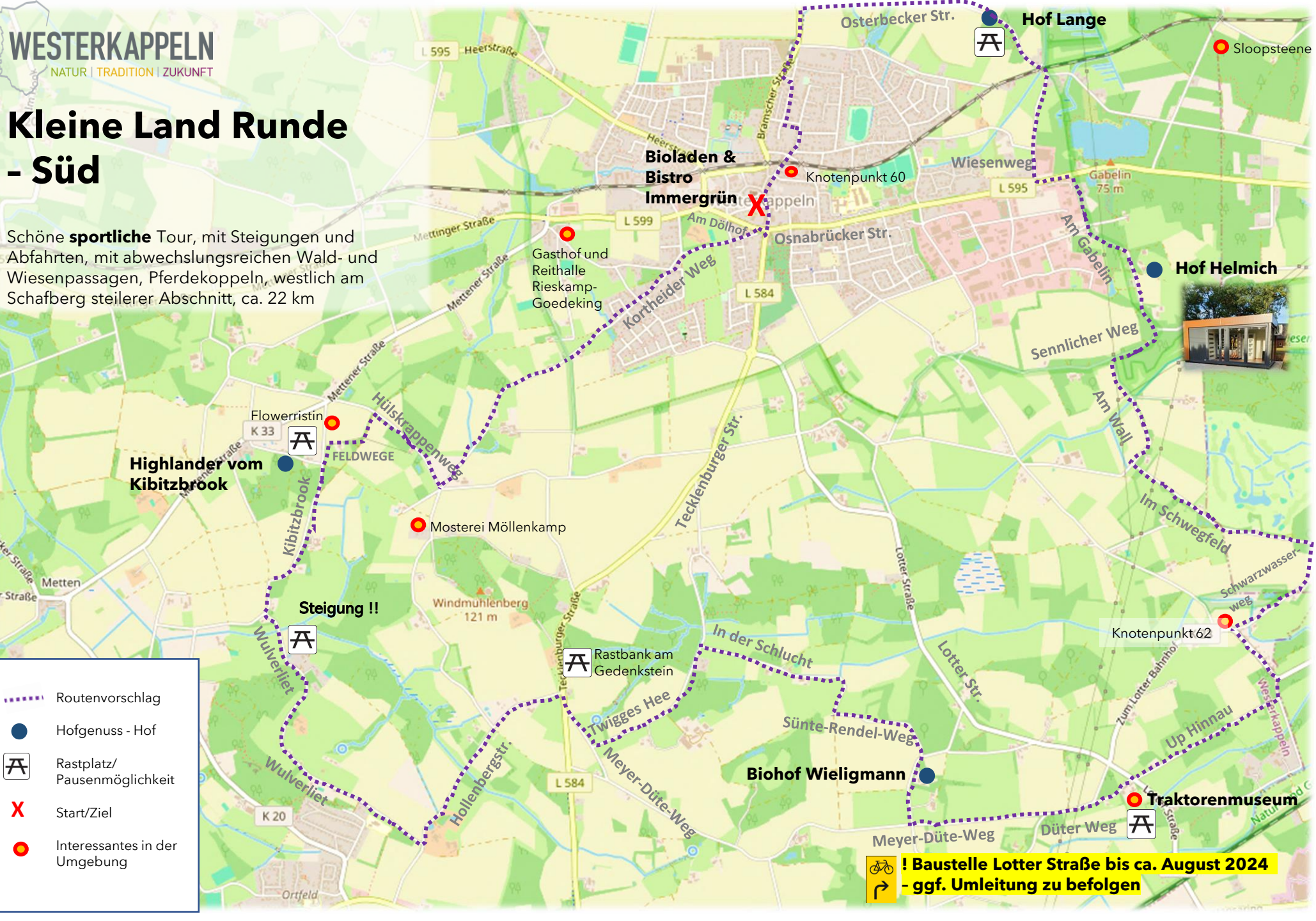




Kleine Land Runde - Süd

Schöne **sportliche** Tour, mit Steigungen und Abfahrten, mit abwechslungsreichen Wald- und Wiesenpassagen, Pferdekoppeln, westlich am Schafberg steilerer Abschnitt, ca. 22 km

-  Routenvorschlag
-  Hofgenuss - Hof
-  Rastplatz/ Pausenmöglichkeit
-  Start/Ziel
-  Interessantes in der Umgebung






 **! Baustelle Lotter Straße bis ca. August 2024**
 - ggf. Umleitung zu befolgen


Kleine Land Runde - Süd



Routenvorschlag

- Start: Kirchplatz **Bioladen & Bistro Immergrün** an der Großen Straße gegenüber vom Rathaus - von dort der Großen Straße aus dem Ortskern bis an die „Osnabrücker Straße“ folgen.
- „Osnabrücker Straße“ an der Ampel überqueren, auf der anderen Seite „Am Dönhof“ durch den Durchweg in den „Kortheider Weg“ einbiegen und diesem nach rechts ortsauswärts bis zum Ende folgen.
- An der Kreuzung hinter dem Wäldchen rechts in den „Hülskrappenweg“ einbiegen und ein Stück nach dem Haus auf der linken Seite in den Feldweg, danach noch mal rechts in den nächsten Feldweg einbiegen bis zum „Kibitzbrook“.
- Auf der rechten Seite sehen wir das Mobil der „Floweristin“, gegenüber auf der Weide die imposanten **Highlander vom Kibitzbrook**.
- „Kibitzbrook“ links hinauf folgen bis zum Abzweig „Wulverliet“. Dann wird es kurz „alpin“, den Schafberg hinauf durch den Wald Richtung „Hollenbergs Hügel“. Ein „knackiger“ Anstieg, der uns mit einem weiten Blick in die Bauerschaft belohnt.

- Links in die „Hollenbergstr.“ einbiegen und bergab bis zur „Tecklenburger Str.“ rollen.
- **ACHTUNG: Bis voraussichtlich August 2024 Vollsperrung Lotter Straße! Im weiteren Wegeverlauf ab hier daher später eine Fahrradumleitung möglich. Die Strecke kann ab hier auch über die Tecklenburger Straße zurück nach Westerkappeln abgekürzt werden.**  
- Rechts ein Stück auf dem Radweg fahren, nach ca. 50 Meter die Hauptstraße queren, in „Meyer-Düte-Weg“ links einbiegen. Am Schild NSG links „Twigges Hee“ und später rechts abbiegen „In der Schlucht“.
- Am Ende rechts in „Sünthe-Rendel-Weg“ zum **Biohof Wieligmann** abbiegen.
- Weiter Richtung Süden, an der Kreuzung links „Meyer-Düte-Weg“. Geradeaus der Beschilderung vom *Westerkappeler Rade/Ei*  folgen zum **Traktorenmuseum**.
- *WochenendTipp: (Samstags, sonn- und feiertags von 10 - 18 Uhr geöffnet).*
- Weiter dem *Rade/Ei* Richtung Norden folgen, am Knotenpunkt 62 entlang, durch das NSG Schwarzwassergraben bis zum „Sennlicher Weg“ in den wir rechts einbiegen, durch den Wald fahren und an der nächsten Gabelung (die Beschilderung nicht mehr beachten!) dann links in „Am Gabelin“ abbiegen. Auf der rechten Seite findet sich der

- Verkaufsautomat auf dem **Hof Helmich**.
- Am Ende der Straße links die „Osnabrücker Straße“ queren (Achtung aufpassen! Viel Verkehr!), ca. 30 Meter auf dem Radweg, dann rechts dem Wiesenweg folgen, der geradeaus hinter den Bahnschienen ganz links in die „Osterbecker Straße“ mündet, die wir bis zum Ende abfahren. Auf halber Strecke lädt eine Bank zur Rast am Verkaufsfenster **Hof Lange** ein.
- Das letzte Stück der Südteiltrunde führt uns links herum auf dem Radweg an der „Bramscher Straße“. Dann der Radrouten-Beschilderung  folgend durch die Siedlung.
- Die „Bahnhofstraße“ in den Ortskern zum Kirchplatz zurück.

Alle Westerkappeler Hofgenuss-Direktvermarkter mit Angebot & Kontaktmöglichkeit hier:

